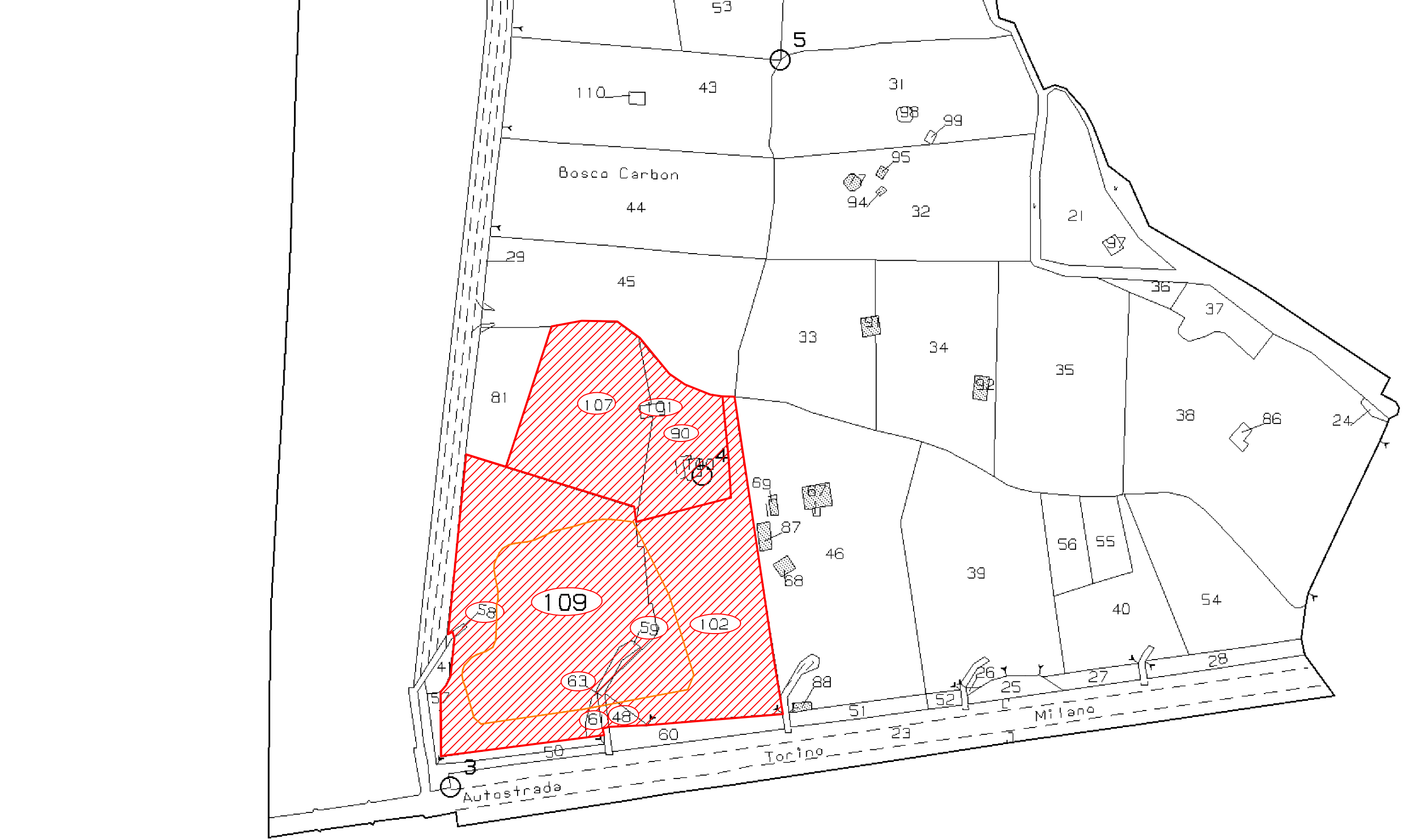






Comune	Catasto	Foglio	Sezione	Mappale	Sub	Proprietario	Coltura/Categoria Classe	m2
BERNATE TICINO								
T	7	109				PARCO LOMBARDO DELLA VALLE DEL TICINO con sede in MAGENTA (MI)	BOSCO CEDUO 1	11690
T	7	48				PARCO LOMBARDO DELLA VALLE DEL TICINO con sede in MAGENTA (MI)	BOSCO CEDUO 2	180
T	7	102				PARCO LOMBARDO DELLA VALLE DEL TICINO con sede in MAGENTA (MI)	BOSCO CEDUO 1	7210
T	7	90				PARCO LOMBARDO DELLA VALLE DEL TICINO con sede in MAGENTA (MI)	BOSCO CEDUO 1	2585
T	7	107				PARCO LOMBARDO DELLA VALLE DEL TICINO con sede in MAGENTA (MI)	BOSCO CEDUO 1	4940
T	7	101				PARCO LOMBARDO DELLA VALLE DEL TICINO con sede in MAGENTA (MI)	BOSCO CEDUO 1	65
T	7	63				PARCO LOMBARDO DELLA VALLE DEL TICINO con sede in MAGENTA (MI)	AUTOVIA SP	0
T	7	61				PARCO LOMBARDO DELLA VALLE DEL TICINO con sede in MAGENTA (MI)	BOSCO CEDUO 2	100
T	7	58				PARCO LOMBARDO DELLA VALLE DEL TICINO con sede in MAGENTA (MI)	AUTOVIA SP	60
T	7	59				PARCO LOMBARDO DELLA VALLE DEL TICINO con sede in MAGENTA (MI)	AUTOVIA SP	140



-  Identificazione numero mappale
-  Area mappale/i
-  Confine di foglio
-  Area interventi




LIFETICINO

BIOSOURCE






PROGETTO LIFE NATURA "LIFETICINOBIOSOURCE" LIFE15NAT/IT/000989

CONSERVAZIONE DELLA BIODIVERSITÀ TRAMITE IL RIPRISTINO DI AREE SORGENTE A FAVORE DI SPECIE PRIORITARIE E DI INTERESSE COMUNITARIO NEL PARCO DEL TICINO

AZIONE A.4 PROGETTAZIONE DI INTERVENTI DI RIQUALIFICAZIONE AMBIENTALE

PROGETTO DEFINITIVO

Azione C.6

RIQUALIFICAZIONE DI AREE UMIDE A BERNATE TICINO

Elaborato:

Planimetria catastale

Ns. Rif. 16S23	Data: Agosto 2017	Scala: 1:2000	Tavola n° C6.4
--------------------------	-----------------------------	-------------------------	--------------------------

DIREZIONE TECNICA (Graia srl):
Dott. Ing. Massimo SARTORELLI



PROGETTAZIONE (Graia srl)

Dott. Cesare Mario PUZZI
Ing. Beniamino BARENGHI
Dott.ssa Chiara REDAELLI
Dott.ssa Stefania TRASFORINI
Dott.ssa Chiara LUVIE'